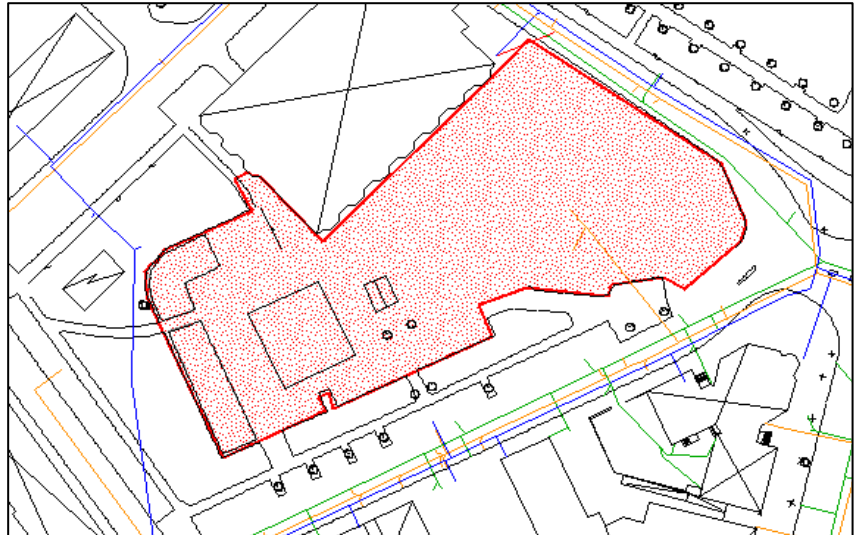

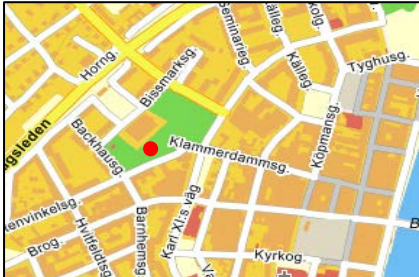


RADIOPLAN

Stenvinkelsgatan / Bissmarksgatan

WGS 84 (lat, lon): N 56° 40.531', E 12° 51.165'**RT90:** 6287057, 1319078

Avstånd från Centrum:	-
Avstånd från Flygplats:	3,1 km
Avstånd från Resecentrum:	1,3 km

Förslag på evenemang för denna arena:

KAPACITET

EL

Text

VATTEN

Text

NÄTVERK

Text

YTOR

Fri yta: 1 400 m²
Arena yta: 5 740 m²

ÖVRIGT

Text

KONTAKTUPPGIFTER

ÄGARE

Halmstads Kommun

REFERENS

-

TELEFON

-

E-POST

-

LOGISTIKFÖRSLAG

EL

Sandblads EI, Urban Abrahamsson (035-178520)
ELAB, Anders Ragneman (035-221050)
Bravida, Tom Otterdahl (035-161016)

VATTEN

Teknik- och Fritidsförvaltningen, Henrik Kellgren (035-137000)

STAKET

Ramirent, 035-166580
Cramo, 035-153160

TOALETTER

Bajamaja AB, Carsten Mickelsen (0417-28775)

TÄLT/INREDNING

One4Event AB, Jerker Johansson (070-549 47 50)