












-  Infotavla / Inform
-  TC / Toilet
-  Grillplats / Grilling area
-  Fin utsikt / Scenic view
-  Parkering / Car park
-  Busshållplats / Bus stop
-  Badplats / Beach
-  Golfbana / Golf course



Sträcka	Längd	Tid
Halmstads slott - Längenasudden	8 km	2 tim 15 min
Längenasudden - Grötvik	0,6 km	15 min
Grötvik - Kungastenen	1 km	15 min
Kungastenen - Sandhamn	0,7 km	10 min
Sandhamn - Görvik	0,6 km	10 min
Görvik - Tjuvahålan	1,4 km	25 min
Tjuvahålan - Tyludden	1 km	20 min
Tyludden - Møllegård	4,5 km	1 tim 20 min

 Grön - vänlig. Tillgänglig för rullstolsburna med assistans och för permobil.
Green - gentle. Wheelchair access with assistance and powered wheelchair access.

 Blå - lätt. Möjligt att gå med barnvagn.
Blue - easy. Pushchair-friendly

 Röd - medel. Någon brant backe kan förekomma.
Red - medium. Possibility of steep slopes.

Stigmarkeringar som hjälper till att vägleda synsvaga finns genom Aleskogen.
Tillgängliga soffor och stockar att luta sig mot finns ungefär var 300:e meter.

